



# ПАСПОРТ

дорожной безопасности  
образовательной организации

**СОГЛАСОВАНО**

*Начальник управления*

Руководитель территориального органа управления образованием

*Муниципальное образовательное учреждение "Муниципальное бюджетное учреждение образования "Городской округ город Енгу" имени Т.А. Дюканова Т.А.*



**УТВЕРЖДАЮ**

*Директор МБОУ*

Руководитель образовательной организации

*Муниципальное бюджетное учреждение образования "Городской округ город Енгу" № 97 г. Енгуа"*



**СОГЛАСОВАНО**

*Начальник ОГЧБДД*

Руководитель территориального органа ГИБДД

*ОГЧБДД Ямал по г. Енгу  
Муниципальный район  
майор полиции Овренков М.С.*



# ПАСПОРТ

**дорожной безопасности образовательной организации**

*Муниципального бюджетного общеобразовательного учреждения "Муниципальное бюджетное учреждение образования "Городской округ город Енгу" № 97 г. Енгуа"*  
(наименование образовательной организации, филиал образовательной организации)

2023 год

## Общие сведения

Муниципальное бюджетное общеобразовательное учреждение «Школа № 97 г. Елец»  
(Полное наименование образовательной организации)

Тип ОО общеобразовательная организация

Юридический адрес ОО: 399774, РФ, Липецкая обл., г. Елец, ул. Клубная, д. 10

Фактический адрес ОО: 399774, РФ, Липецкая обл., г. Елец, ул. Клубная, д. 10

### Руководители ОО

Директор (заведующий) Миронова Вера Александровна  
(фамилия, имя, отчество) (телефон)

Заместитель директора по учебной работе Савостина Е.А., Мухомов В.А., Миронова Н.Б.  
(фамилия, имя, отчество) (телефон) (847467) 4-65-36

Заместитель директора по воспитательной работе Торохова Кристина Викторовна  
(фамилия, имя, отчество) (телефон) 8-904-284-02-95

Ответственные работники муниципального органа управления образованием ст. инспектор Савков Д.В.  
(должность) (фамилия, имя, отчество) (телефон) 8-915-550-82-40

Ответственные от Госавтоинспекции ст. инспектор ДПС отряда Вятара  
(должность) (фамилия, имя, отчество) ст. лейтенант полиции Пешников Е.А.  
(должность) (фамилия, имя, отчество) (телефон) 8-960-140-74-45

Ответственные работники за организацию работы по профилактике детского дорожно-транспортного травматизма преподаватель-организатор ОБЖ  
(должность) (фамилия, имя, отчество) Мильчевский Е.В.  
(должность) (фамилия, имя, отчество) (телефон) (847467) 4-65-36

Руководитель или ответственный работник дорожно-эксплуатационной организации, осуществляющей содержание улично-дорожной сети начальник управления коммунального хозяйства администрации г. Елец  
(должность) (фамилия, имя, отчество) В.А. Машков  
(телефон) (847467) 2-66-76

Руководитель или ответственный работник дорожно-эксплуатационной организации, осуществляющей содержание технических средств организации дорожного движения начальник управления дорог, транспорта и благоустройства администрации городского округа Елец  
(должность)

Руководитель отряда ЮИД Милочевский Е.В. (847467)4-65-56  
(фамилия, имя, отчество) (телефон)

Количество отрядов ЮИД 1

Количество обучающихся 79  
(воспитанников)

Наличие информационного стенда по БДД имеется  
(1 отделе старшей школы)  
(если имеется, указать место расположения)

Наличие уголка по БДД имеется

Наличие кабинета (класса) по БДД —  
(если имеется, указать место расположения)

Наличие методической литературы и наглядных пособий (краткий перечень)  
«Травмы дорожного движения», «Безопасность на дорогах», «Несоблюдение правил дорожного движения», «Вопросы Безопасного вождения», «Азбука дорожного движения», «Профилактика детского дорожно-транспортного травматизма», «Безопасное поведение на дороге», газета «Король дороги детства»

Наличие учебной площадки для проведения практических занятий по БДД  
не имеется  
(если имеется, указать место расположения)

Наличие автобуса в ОО нет  
(при наличии автобуса)

Владелец автобуса —  
(ОО, муниципальное образование и др.)

### Время занятий в ОО

1 смена: с 8<sup>00</sup> по 14<sup>35</sup>,

2 смена: с 12<sup>00</sup> по 17<sup>40</sup>,

Внеклассные занятия: с 15<sup>00</sup> по 20<sup>00</sup>.

### Телефоны оперативных служб:

ОМВД России по г. Басму 02, 102 (847467)6-01-84

ТЧБДД ОМВД России по г. Басму. (847467)2-20-21

Скорая помощь 03, 103, (847467)2-44-33

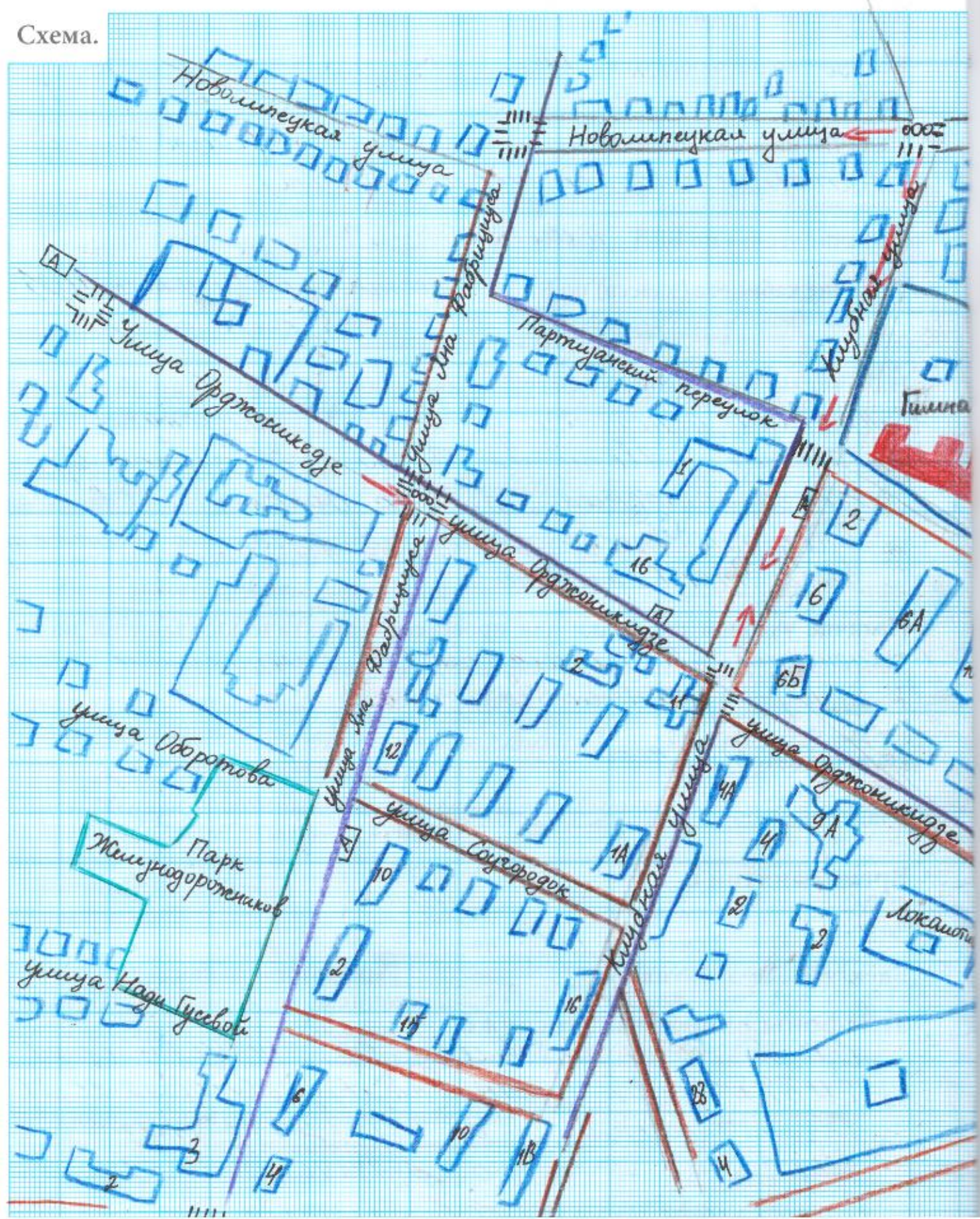
МЧС 01, 101 (847467)2-11-51

Служба газа 04, 104 (847467)2-01-11

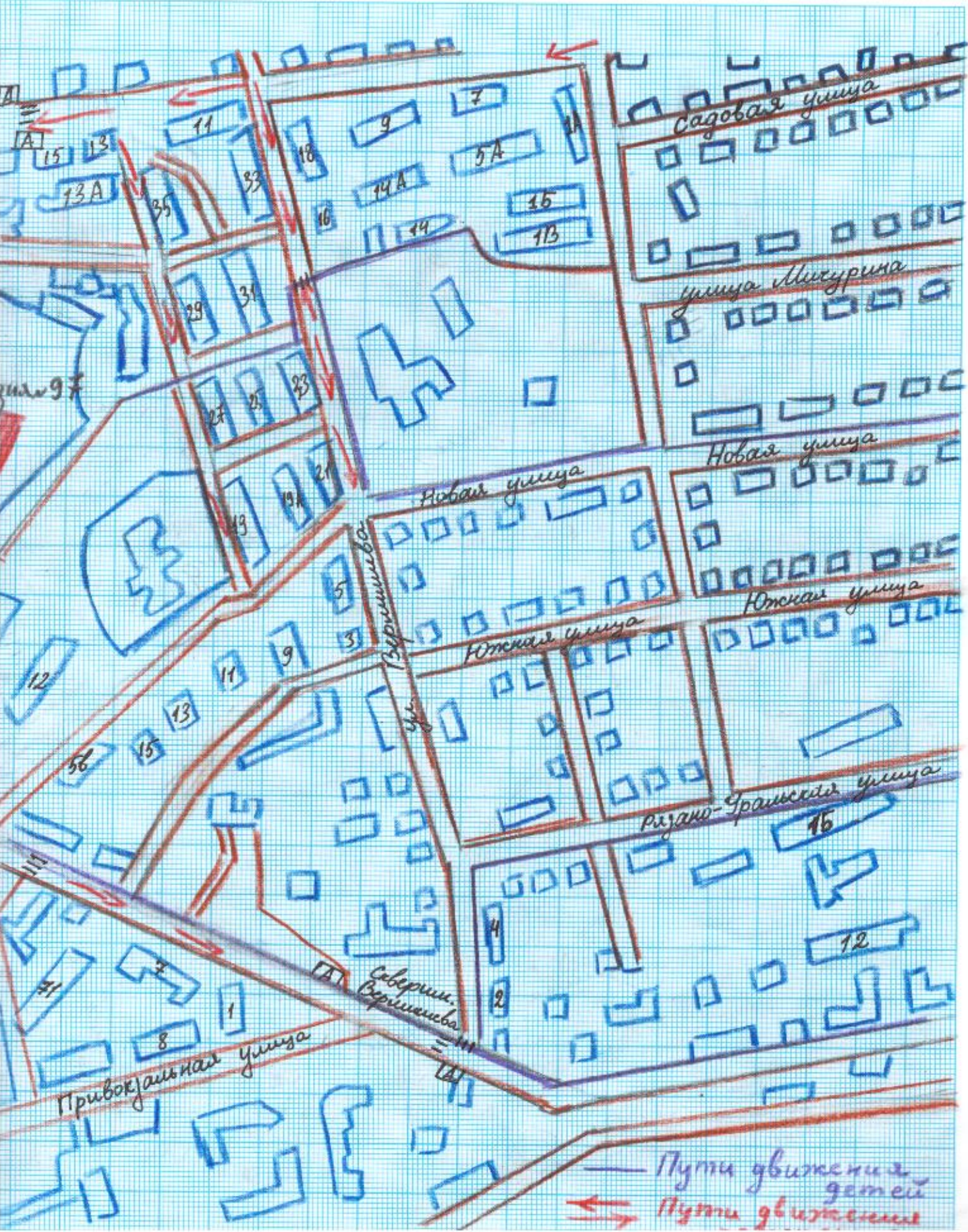
1. План - схемы образ

1.1. План - схема района расположения образовательной о

Схема.



вательной организации.  
ганизации. Пути движения транспортных средств и детей



— Пути движения детей  
↔ Пути движения транспортных средств

1.2. Схема организации дорожного движения в непосредственной близости от средств, маршруты движения детей и распо

Схема.



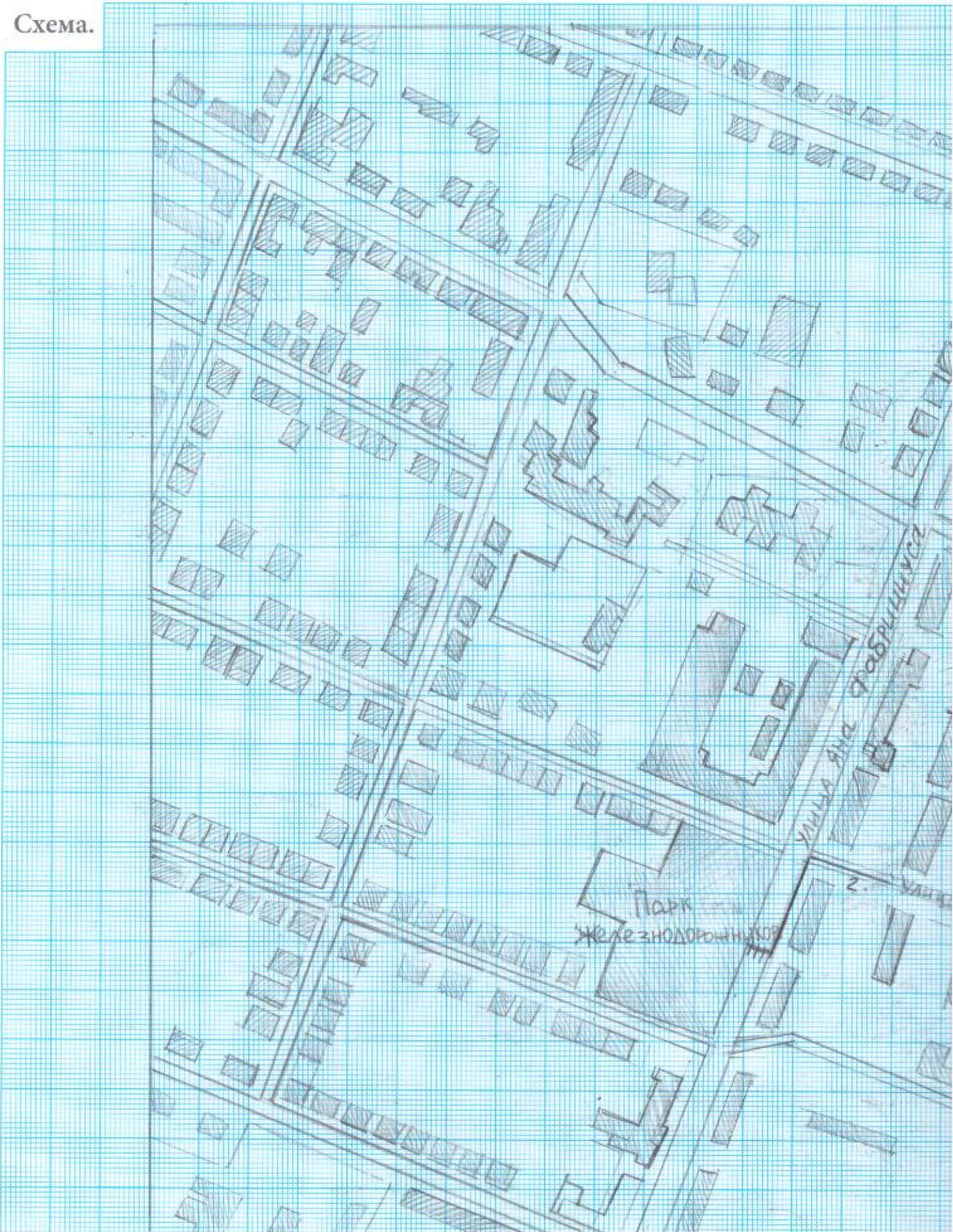
образовательной организации с размещением соответствующих технических  
ложение парковочных мест автотранспорта



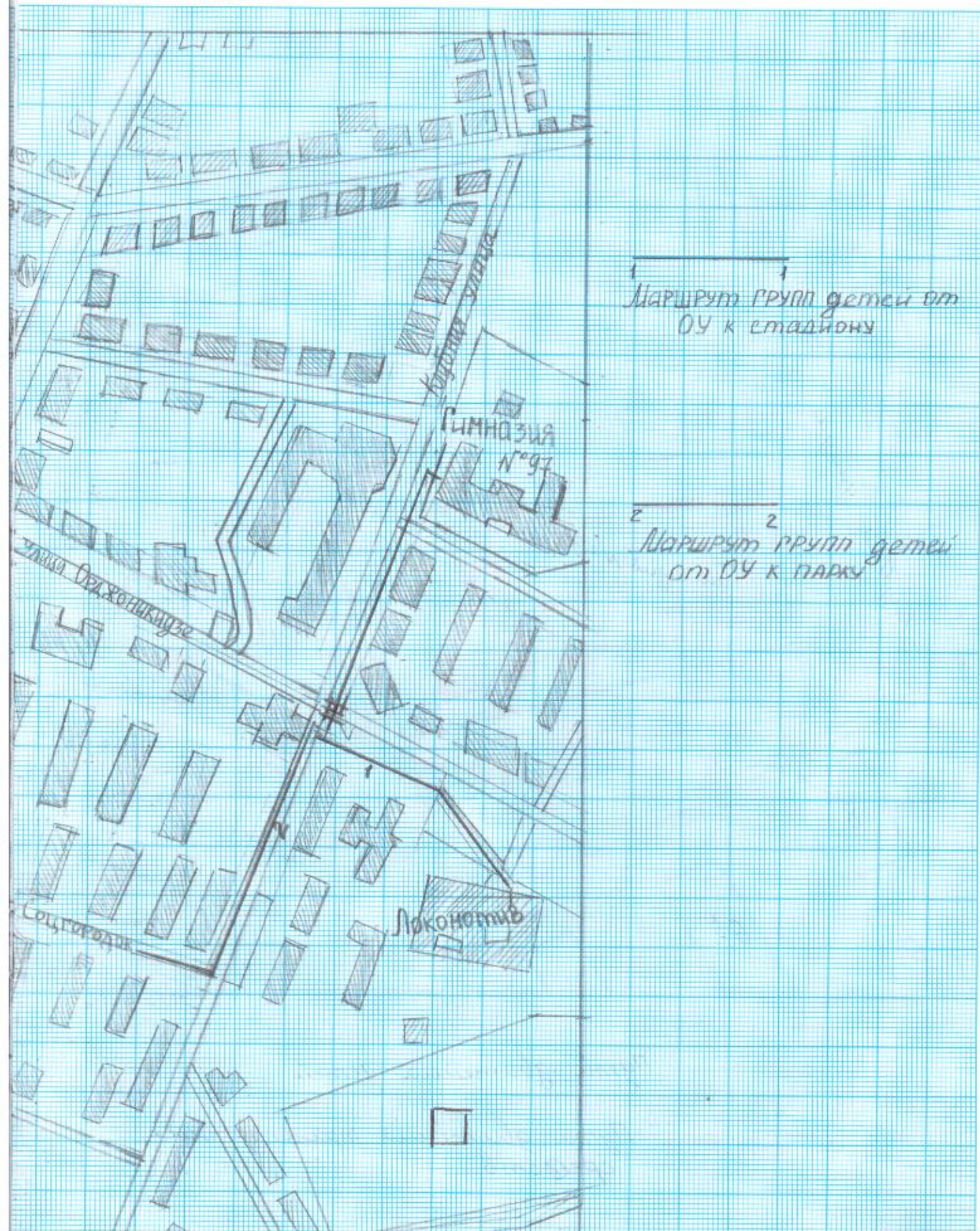


1.3. Маршруты движения организованных групп детей от образовательной о

Схема.

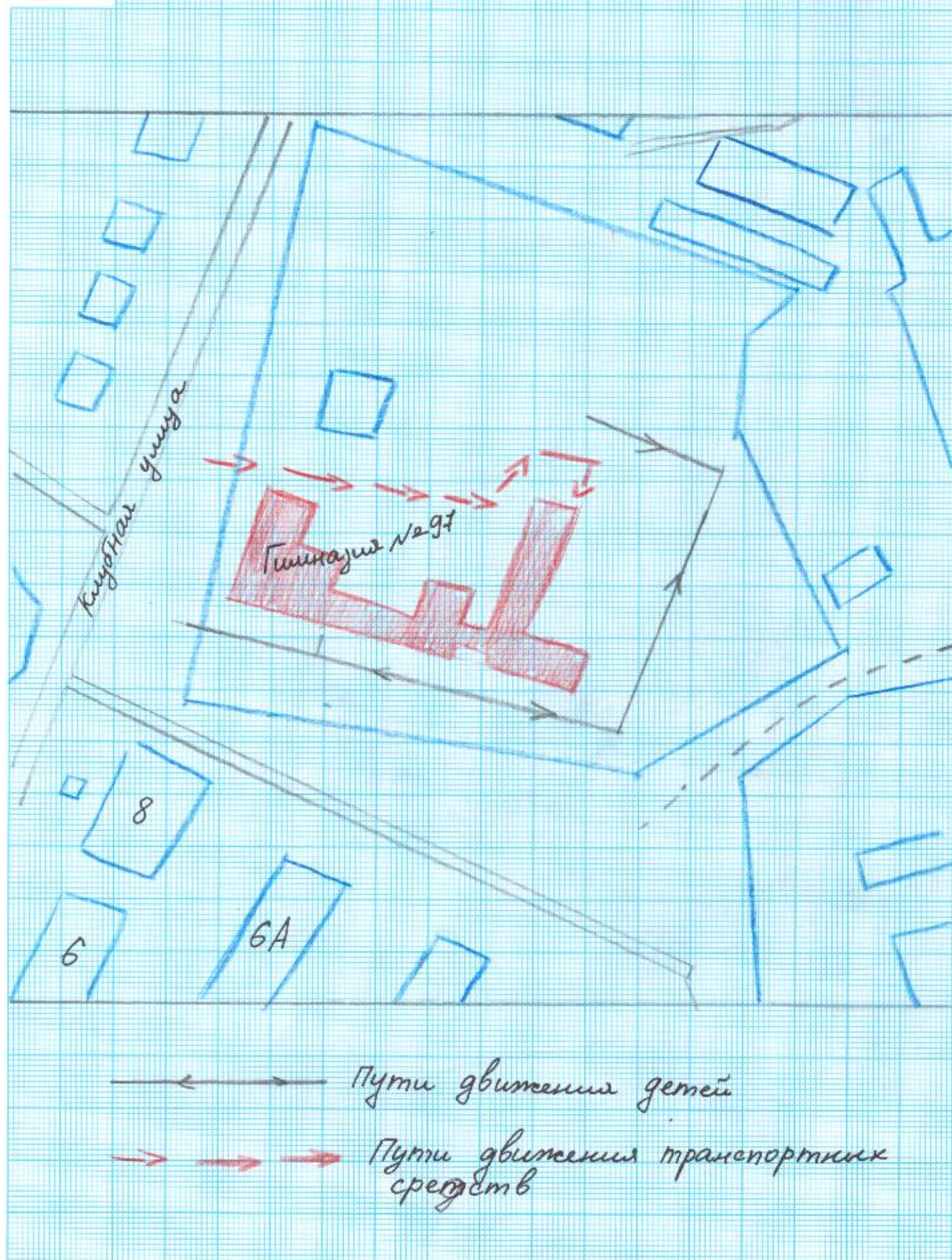


ганизации к стадиону, парку или к спортивно - оздоровительному комплексу



#### 1.4. Пути движения транспортных средств к местам разгрузки/погрузки и рекомендуемые пути передвижения детей по территории образовательной организации

Схема.



## 2. Информация об обеспечении безопасности перевозок детей специальным транспортным средством (автобусом)

### 2.1. Общие сведения

Количество автобусов: \_\_\_\_\_

|                                      |  |  |  |  |  |
|--------------------------------------|--|--|--|--|--|
| Марка                                |  |  |  |  |  |
| Модель                               |  |  |  |  |  |
| Год выпуска                          |  |  |  |  |  |
| Государственный регистрационный знак |  |  |  |  |  |
| Количество мест в автобусе           |  |  |  |  |  |
| Свидетельство о регистрации ТС       |  |  |  |  |  |

| Страховой полис | Государственный технический осмотр |
|-----------------|------------------------------------|
|                 |                                    |
|                 |                                    |
|                 |                                    |
|                 |                                    |
|                 |                                    |
|                 |                                    |
|                 |                                    |
|                 |                                    |
|                 |                                    |
|                 |                                    |
|                 |                                    |
|                 |                                    |
|                 |                                    |
|                 |                                    |
|                 |                                    |
|                 |                                    |
|                 |                                    |
|                 |                                    |
|                 |                                    |
|                 |                                    |

Соответствие конструкции требованиям, предъявляемым, к школьным автобусам

---

# 1. Сведения о водителе автобуса

| Фамилия, имя, отчество, год рождения | Принят на работу, №в/у, категории, действительно до | Стаж в категории D | Дата предстоящего мед. осмотра | Период проведения стажировки | Повышение квалификации | Допущенные нарушения ПДД |
|--------------------------------------|---|--------------------|--------------------------------|------------------------------|------------------------|--------------------------|
| _____                                | _____   | _____              | _____                          | _____                        | _____                  | _____                    |
| _____                                | _____   | _____              | _____                          | _____                        | _____                  | _____                    |
| _____                                | _____   | _____              | _____                          | _____                        | _____                  | _____                    |
| _____                                | _____   | _____              | _____                          | _____                        | _____                  | _____                    |
| _____                                | _____   | _____              | _____                          | _____                        | _____                  | _____                    |

# 2. Организационно - техническое обеспечение

1) Лицо, ответственное за обеспечение безопасности дорожного движения:

\_\_\_\_\_

2) Организация проведения предрейсового и послерейсового медицинского осмотра водителя: осуществляет \_\_\_\_\_

на основании \_\_\_\_\_ (Ф.И.О. специалиста)  
действительного до \_\_\_\_\_

3) Организация проведения предрейсового технического осмотра транспортного средства: осуществляет \_\_\_\_\_

на основании \_\_\_\_\_ (Ф.И.О. специалиста)  
действительного до \_\_\_\_\_

4) Дата очередного технического осмотра

|        |       |       |       |       |       |       |       |
|--------|-------|-------|-------|-------|-------|-------|-------|
| ТО - 1 | _____ | _____ | _____ | _____ | _____ | _____ | _____ |
| ТО - 2 | _____ | _____ | _____ | _____ | _____ | _____ | _____ |
| ТО - 1 | _____ | _____ | _____ | _____ | _____ | _____ | _____ |
| ТО - 2 | _____ | _____ | _____ | _____ | _____ | _____ | _____ |

5) Место стоянки автобуса в нерабочее время \_\_\_\_\_  
меры, исключаяющие несанкционированное использование \_\_\_\_\_

\_\_\_\_\_

6) Наличие постоянного диспетчерского контроля за движением автобуса \_\_\_\_\_  
\_\_\_\_\_ в том числе использование систем спутниковой  
навигации \_\_\_\_\_

7) Оснащение техническим средством контроля «тахографом» \_\_\_\_\_

Дата калибровки \_\_\_\_\_

### **3. Сведения о собственнике транспортного средства**

Состоит на балансе \_\_\_\_\_

Юридический адрес владельца \_\_\_\_\_

Фактический адрес владельца \_\_\_\_\_

Телефон ответственного лица \_\_\_\_\_

Лицензионная карта \_\_\_\_\_

### **4. Сведения об организациях, осуществляющих техническое обслуживание и ремонт автобусов**


### **5. Сведения об организациях, осуществляющих перевозку детей специальным транспортным средством (автобусом)**

рекомендуемый список контактов организаций, осуществляющих перевозку детей специальным транспортным средством (автобусом).

### **6. Сведения о ведении журнала инструктажа**


## 2.2. Маршрут движения автобуса образовательной организации

Схема.



### 2.3. Безопасное расположение остановки автобуса у образовательной организации


Схема.





## 2.4. Дополнительная схема

Схема.



**I**  
**Организация надзора за эксплуатацией ТС** \_\_\_\_\_

Дата и место проверки выполнения установленных требований  
при эксплуатации транспортного средства \_\_\_\_\_

Выявленные нарушения \_\_\_\_\_

**Иные сведения** \_\_\_\_\_

Lined writing area with horizontal lines.

## Пояснительная записка к Паспорту дорожной безопасности образовательной организации

1. Паспорт дорожной безопасности образовательной организации (далее - Паспорт) предназначен для отображения информации об образовательной организации (далее ОО) с точки зрения обеспечения безопасности детей на этапах их перемещения «дом – ОО - дом», для использования преподавательским составом и сотрудниками Госавтоинспекции в работе по разъяснению безопасного передвижения и поведения детей на улично – дорожной сети вблизи ОО и на маршруте «ОО - дом», для подготовки мероприятий по предупреждению детского дорожно - транспортного травматизма. Паспорт ведется ответственным сотрудником ОО совместно с сотрудниками Госавтоинспекции, которые оказывают помощь в разработке Паспорта, а также при внесении необходимых изменений в отдельные разделы Паспорта (схемы, перечни мероприятий по предупреждению ДТП с участием обучающихся).

Оригинал Паспорта хранится в ОО, а копия – в контрольно – наблюдательном деле в подразделении Госавтоинспекции. Для более эффективного использования Паспорта создается его электронная версия.

**2. Типовой паспорт должен иметь титульный лист и содержать следующие разделы:**

- Общие сведения;
- План – схемы;
- Рекомендации по реализации мероприятий по проведению проверок территорий ОО, подъездных путей и пешеходных переходов.

**2.1. Титульный лист должен содержать надпись «Паспорт дорожной безопасности образовательной организации» и наименование образовательной организации:**

- В верхней части листа справа надпись «Утверждаю» и реквизиты (ФИО, дата утверждения) руководителя образовательной организации.
- Слева надписи: «Согласовано» и реквизиты (ФИО, дата утверждения) руководителя муниципального органа управления образованием. Ниже надпись «Согласовано» и реквизиты (ФИО, дата утверждения) руководителя территориального органа ГИБДД (Госавтоинспекции).

Внизу листа указывается год подготовки Паспорта.

**2.2. Раздел «Общие сведения» должен содержать следующую информацию:**

- Наименование ОО;
- Тип ОО;
- Юридический адрес ОО;
- Фактический адрес ОО (если отличается от юридического);
- Руководители ОО: Директор (заведующий);  
Заместитель директора по учебной работе;  
Заместитель директора по воспитательной работе;
- Ответственный (ые) от муниципального органа образования (должность, ФИО, телефон);
- Ответственный (ые) от Госавтоинспекции (должность, ФИО, телефон);
- Ответственные за мероприятия по профилактике детского дорожно-транспортного травматизма (должность, ФИО, телефон);
- Руководитель или ответственный работник дорожно-эксплуатационной организации, осуществляющей содержание УДС (должность, ФИО, телефон);
- Руководитель или ответственный работник дорожно-эксплуатационной организации, осуществляющей содержание ТСОДД (должность, ФИО, телефон);
- Количество учащихся;
- Наличие уголка по БДД (если имеется, указать место расположения);
- Наличие класса по БДД (если имеется, указать место расположения);

- Наличие автобуса в ОО;
- Расписание занятий в ОО;
- Телефоны: оперативных служб: МЧС, Полиция, Скорая помощь; дорожно – эксплуатационных организаций, осуществляющих содержание УДС.

### **2.3. План – схемы, рекомендуемые к размещению в Паспорте:**

*(п.1.1) план - схема района расположения образовательной организации. Пути движения транспортных средств и детей.*

1. Район расположения ОО определяется группой жилых домов, зданий и улично – дорожной сетью с учетом остановок общественного транспорта (выходов из станций метро), центром которого является непосредственно образовательная организация.
2. Территория, указанная в схеме, включает в себя:
  - образовательную организацию;
  - стадион вне территории ОО, на котором могут проводиться занятия по физической культуре (при наличии);
  - парк, в котором преподавателями проводятся занятия на открытом воздухе (при наличии);
  - жилые дома, в которых проживает большая часть детей (учеников) данной ОО.
3. На схеме должно быть обозначено:
  - расположение жилых домов, зданий и сооружений;
  - сеть автомобильных дорог;
  - пути движения транспортных средств;
  - пути движения детей (учеников) в/из образовательной организации;
  - уличные (наземные – регулируемые/нерегулируемые) и внеуличные (наземные и подземные) пешеходные переходы;
  - названия улиц и нумерация домов.

Схема необходима для общего представления о районе расположения ОО. Для изучения безопасности движения детей на схеме обозначены наиболее частые пути движения учеников от дома (от отдаленных остановок маршрутных транспортных средств) к ОО и обратно.

При исследовании маршрутов движения детей необходимо уделить особое внимание опасным зонам, где часто дети (ученики) пересекают проезжую часть не по пешеходному переходу.

*(п.1.2.) схема организации дорожного движения в непосредственной близости от образовательной организации с размещением соответствующих технических средств, маршруты движения детей и расположение парковочных мест автотранспорта.*

1. Схема организации дорожного движения ограничена автомобильными дорогами, находящимися в непосредственной близости от ОО.
2. На схеме обозначено:
  - здание ОО с указанием территории, принадлежащей непосредственно ОО (при наличии указать ограждение территории);
  - автомобильные дороги и тротуары;
  - уличные (наземные – регулируемые/нерегулируемые) и внеуличные (наземные и подземные) пешеходные переходы на подходах к ОО;
  - дислокация существующих дорожных знаков и дорожной разметки;
  - другие технические средства организации дорожного движения;
  - направление движения транспортных средств по проезжей части;
  - направление движения детей (учеников).
3. На схеме указано расположение остановок маршрутных транспортных средств и безопасные маршруты движения детей (учеников) от остановочного пункта к ОО и обратно.
4. При наличии стоянки (парковочных мест) около ОО, указывается место расположение и безопасные маршруты движения детей (учеников) от парковочных мест к ОО и обратно.

проведению существующей организации дорожного движения к организации движения, соответствующей нормативным техническим документам, действующим в области дорожного движения, по окончании реализации которого готовится новая схема.

*(п.1.3.) маршруты движения организованных групп детей от образовательной организации к стадиону, парку или к спортивно - оздоровительному комплексу.*

На схеме района расположения ОО указываются безопасные маршруты движения детей от ОО к стадиону, парку или спортивно – оздоровительному комплексу и обратно, в случае их нахождения вне территории ОО и необходимости проведения обязательных мероприятий, связанных с образовательным процессом. Данные схемы должны использоваться преподавательским составом при организации движения групп детей к местам проведения занятий вне территории ОО.

*(п.1.4.) пути движения транспортных средств к местам разгрузки/погрузки и рекомендуемые пути передвижения детей по территории образовательной организации*

На схеме указывается примерная траектория движения транспортного средства на территории ОО (в случае осуществления доставки грузов в ОО автомобильным транспортом) к стадиону, парку или спортивно – оздоровительному комплексу и обратно. В целях обеспечения безопасного движения детей по территории ОО необходимо исключить пересечение пути движения детей и пути движения транспортных средств.

#### **2.4. Паспорт может содержать и ряд других схем. Например, план – схему учебной площадки для проведения практических занятий по БДД и др.**

В случае необходимости доставки детей в ОО специальным транспортом (автобусом) для перевозки детей, Паспорт должен содержать специальный раздел, касающийся такой перевозочной деятельности. В данном разделе должны быть представлены сведения о владельце автобуса (ОО, муниципальное образование, АТП и т.д.), соответствующие данные о месте хранения и технического обслуживания автобуса, подробные сведения о водителе (водителях) (ФИО, открытые категории, стаж вождения, сведения о переподготовке и др.) с обязательным указанием места медицинского освидетельствования водителя, а также должны быть размещены план – схемы:

*(п. 2.2.) маршрут движения автобуса образовательной организации*

На схеме указываются населенные пункты, через которые происходит следование автобуса ОО, оборудованные места остановок для посадки и высадки детей в каждом населенном пункте; непосредственно населенный пункт, где расположено ОО.

На схеме указан безопасный маршрут следования автобуса ОО из пункта А в пункт В, а также обозначены:

- жилые дома населенных пунктов;
- здание ОО;
- автомобильные дороги;
- дислокация существующих дорожных знаков на пути следования автобуса ОО;
- другие технические средства организации дорожного движения.

*(п.2.3.) безопасное расположение остановки автобуса у образовательной организации*

На схеме указывается подъезд в оборудованный «карман» или другое оборудованное место для посадки и высадки детей из автобуса ОО и дальнейший путь движения автобуса по проезжей части, а также безопасный маршрут движения детей (учеников) от остановки автобуса ОО.

На схеме обозначены:

- жилые дома района расположения ОО;
- здание ОО;
- ограждение территории ОО (при наличии);



## Содержание:

|  |    |
|--|----|
| 1. Общие сведения .....  | 2  |
| 2. План – схема района расположения образовательной организации.<br>Пути движения транспортных средств и детей .....   | 4  |
| 3. Схема организации дорожного движения в непосредственной близости от образовательной организации с размещением соответствующих технических средств, маршруты движения детей и расположение парковочных мест автотранспорта ..... | 6  |
| 4. Маршруты движения организованных групп детей от образовательной организации к стадиону, парку или к спортивно – оздоровительному комплексу .....  | 8  |
| 5. Пути движения транспортных средств к местам разгрузки/погрузки и рекомендуемые пути передвижения детей по территории образовательной организации .....  | 10 |
| 6. Информация об обеспечении безопасности перевозок детей специальным транспортным средством (автобусом) .....   | 11 |
| 7. Маршрут движения автобуса образовательной организации .....   | 14 |
| 8. Безопасное расположение остановки автобуса у образовательной организации .....  | 15 |
| 9. Дополнительная схема .....  | 16 |
| 10. Организация надзора за эксплуатацией ТС .....  | 17 |
| 11. Пояснительная записка к Паспорту дорожной безопасности образовательной организации .....   | 19 |
| 12. Отзывы, предложения и замечания .....  | 22 |



